

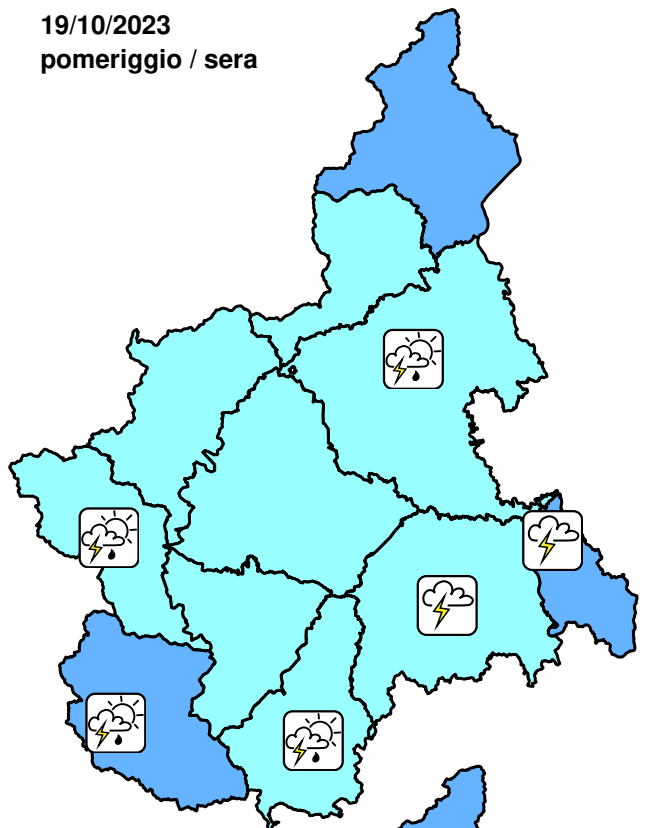
BOLLETTINO N°	DATA EMISSIONE	VALIDITÀ	AGGIORNAMENTO	SERVIZIO A CURA DI	AMBITO
307/2023	19/10/2023 ore 13:00	60 ore	20/10/2023 ore 13:00	ARPA - Rischi Naturali e Ambientali	Regione Piemonte

**SINTESI METEOROLOGICA**

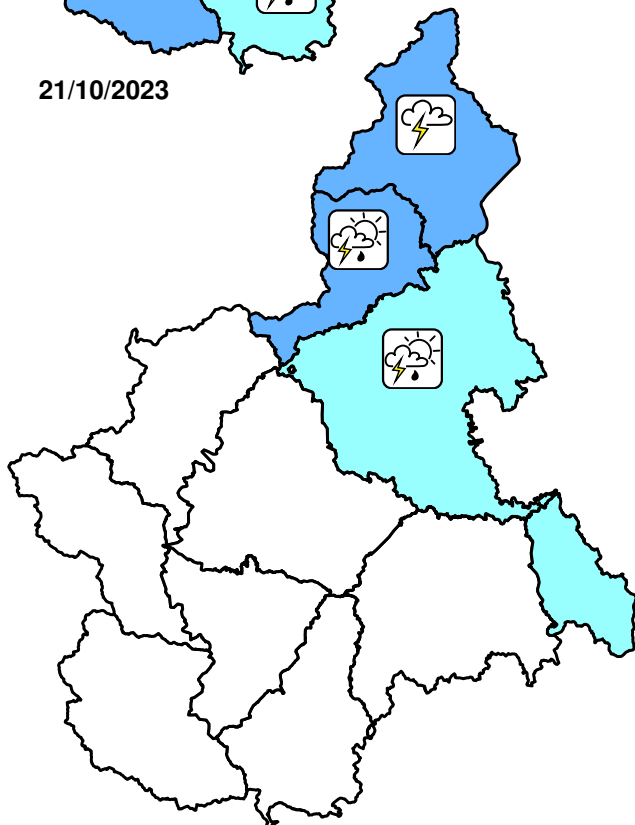
Precipitazioni in graduale estensione da Alpi, Appennino e confine lombardo verso il resto della regione nella serata odierna. Dalla notte e nella mattinata di domani, precipitazioni diffuse, localmente forti a ridosso dei rilievi, anche a carattere di rovescio o temporale. Attenuazione domani pomeriggio sulle pianure meridionali; fenomeni più persistenti altrove, ancora consistenti sul Verbano. Anche il vento è in rinforzo. Instabilità residua sabato sul settore orientale.

**PREVISIONI**

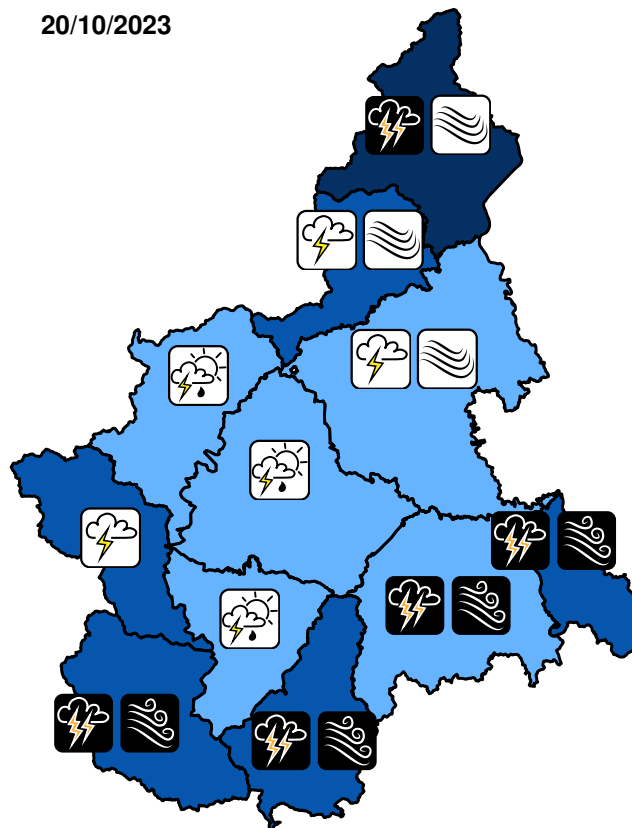
**19/10/2023**  
 pomeriggio / sera



**21/10/2023**



**20/10/2023**



**INTENSITA' di precipitazione**

**LEGENDA**

assente		debole		moderata		forte		molto forte	
ANOMALIA TERMICA						NEVE		FENOMENI TEMPORALESCHI	
ICONE FENOMENI METEO			calda		fredda		debole		rovesci
			molto calda		molto fredda		moderata		temporali
GELATE		NEBBIA		VENTO			forte		temporali forti
	sparse		locale		moderato		1300-1500 quota neve [m]		temporali forti e persistenti
	diffuse		diffusa		forte				



- A** Toce (NO-VB)
- B** Val Sesia, Cervo e Chiusella (BI-TO-VC)
- C** Valli Orco, Lanzo, bassa Val Susa e Sangone (TO)
- D** Alta Val Susa, Valli Chisone, Pellice e Po (CN-TO)
- E** Valli Varaita, Maira e Stura (CN)
- F** Valle Tanaro (CN)
- G** Belbo e Bormida (AL-AT-CN)
- H** Scrivia (AL)
- I** Pianura Settentrionale (AL-AT-BI-NO-TO-VC)
- L** Pianura Torinese e Colline (AL-AT-CN-TO)
- M** Pianura Cuneese (CN-TO)

Per una corretta interpretazione e per approfondimenti consultare la guida al bollettino di vigilanza